

**UCHWAŁA Nr XLIII/279/22
RADY GMINY KAMPINOS**

z dnia 31 marca 2022 r.

**w sprawie przyjęcia Planu rozwoju sieci drogowej dróg gminnych w Gminie
Kampinos na lata 2022 – 2026**

Na podstawie art. 18 ust. 2 pkt 6a ustawy z dnia 8 marca 1990 roku o samorządzie gminnym (t.j. Dz. U. z 2022 r., poz. 559 ze zm.) oraz art. 20 pkt 1 ustawy z dnia 21 marca 1985 r. o drogach publicznych (t.j. Dz. U. z 2021 r., poz. 1376 ze zm.) Rada Gminy Kampinos uchwala, co następuje:

§ 1

Przyjmuje się „Plan rozwoju sieci drogowej dróg gminnych w gminie Kampinos na lata 2022-2026” w brzmieniu określonym w załączniku do niniejszej uchwały.

§ 2


Wykonanie uchwały powierza się Wójtowi Gminy Kampinos.

§ 3

Uchwała wchodzi w życie z dniem podjęcia.

PRZEWODNICZĄCY
Rady Gminy
Krzysztof Sucharski

GMINA KAMPINOS



**PLAN ROZWOJU SIECI DROGOWEJ
DRÓG GMINNYCH W GMINIE KAMPINOS
NA LATA 2022-2026**

SPIS TREŚCI

1. Cel opracowania.....	3
2. Zakres opracowania	3
3. Charakterystyka gminy.....	3
3.1. Położenie	3
3.2. Uwarunkowania społeczno-gospodarcze	5
3.3. Uwarunkowania przyrodnicze.....	6
3.4. Układ komunikacyjny	7
3.4.1. Ogólna charakterystyka układu komunikacyjnego.....	7
3.4.2. Powiązania z otoczeniem	9
4. Charakterystyka dróg gminnych	10
4.1. Zarządzanie drogami gminnymi	10
4.2. Zestawienie sieci.....	11
4.3. Stan techniczny dróg gminnych.....	16
5. Plan rozwoju sieci dróg	18
5.1. Wytyczne planowania rozwoju i modernizacji sieci dróg gminnych	18
5.2. Charakterystyka dotychczasowych działań mających wpływ na rozwój sieci dróg gminnych (lata 2017-2021)	19
5.3. Plan zadań do wykonania na lata 2022-2026.....	23
5.4. Źródła finansowania.....	32
6. Podsumowanie.....	33

1. Cel opracowania

Niniejszy dokument został opracowany w związku z art. 20 pkt 1 Ustawy z dnia 21 marca 1985 r. o drogach publicznych (t.j. Dz. U. z 2021 r., poz. 1376 z późn. zm.) w celu wskazania kierunków działania dla poprawy stanu technicznego oraz rozwoju sieci dróg gminnych w Gminie Kampinos, na podstawie podsumowania stanu wiedzy o rzeczonyj sieci oraz w zestawieniu z istniejącymi planami zagospodarowania przestrzennego i planami finansowymi.

Celem nadrzędnym jest natomiast poprawa układu komunikacyjnego i stanu technicznego dróg gminnych w celu podniesienia bezpieczeństwa uczestników ruchu, poprawy dostępności, zaspokojenia potrzeb mieszkańców, aktywizacji terenów mieszkaniowych i inwestycyjnych oraz umożliwienia rozwoju Gminy Kampinos.

2. Zakres opracowania

Przedmiotowe opracowanie obejmuje wszystkie drogi gminne usytuowane w granicach administracyjnych gminy Kampinos, przedstawia aktualny stan dróg i dotychczasowe działania mające wpływ na rozwój sieci dróg na terenie Gminy Kampinos oraz nakreślenie kierunków dalszego rozwoju sieci. Zakres *Planu rozwoju sieci drogowej dróg gminnych w Gminie Kampinos na lata 2022-2026* obejmuje w szczególności:

- charakterystykę Gminy odnoszącą się do układu komunikacyjnego i jego powiązań z otoczeniem,
- wykaz istniejącej sieci drogowej,
- potrzeby związane z rozwojem istniejącego układu drogowego,
- plany inwestycyjne i remontowe.

3. Charakterystyka gminy

3.1. Położenie

Gmina Kampinos jest gminą wiejską położoną w centralnej Polsce w województwie mazowieckim. Administracyjnie należy do powiatu warszawskiego zachodniego. Siedziba Gminy znajduje się w Kampinosie. Opisywany teren zajmuje powierzchnię 85 km². Sieć osadniczą Gminy Kampinos tworzy 21 sołectw: Budki Żelazowskie, Grabnik, Granica,

Józefów, Kampinos, Kampinos „A”, Kwiatkówek, Łazy, Komorów, Pasikonie, Pindal, Podkampinos, Prusy, Skarbikowo, Stare Gnatowice, Strojec, Strzyżew, Szczytno, Wiejca, Wola Pasikońska oraz Zawady.

Gmina Kampinos jako jednostka administracyjna graniczy z następującymi gminami:

- od północy z gminami Leoncin i Brochów,
- od południa z gminą Teresin,
- od wschodu z gminą Leszno,
- od zachodu i strony południowo-zachodniej z gminą Sochaczew.

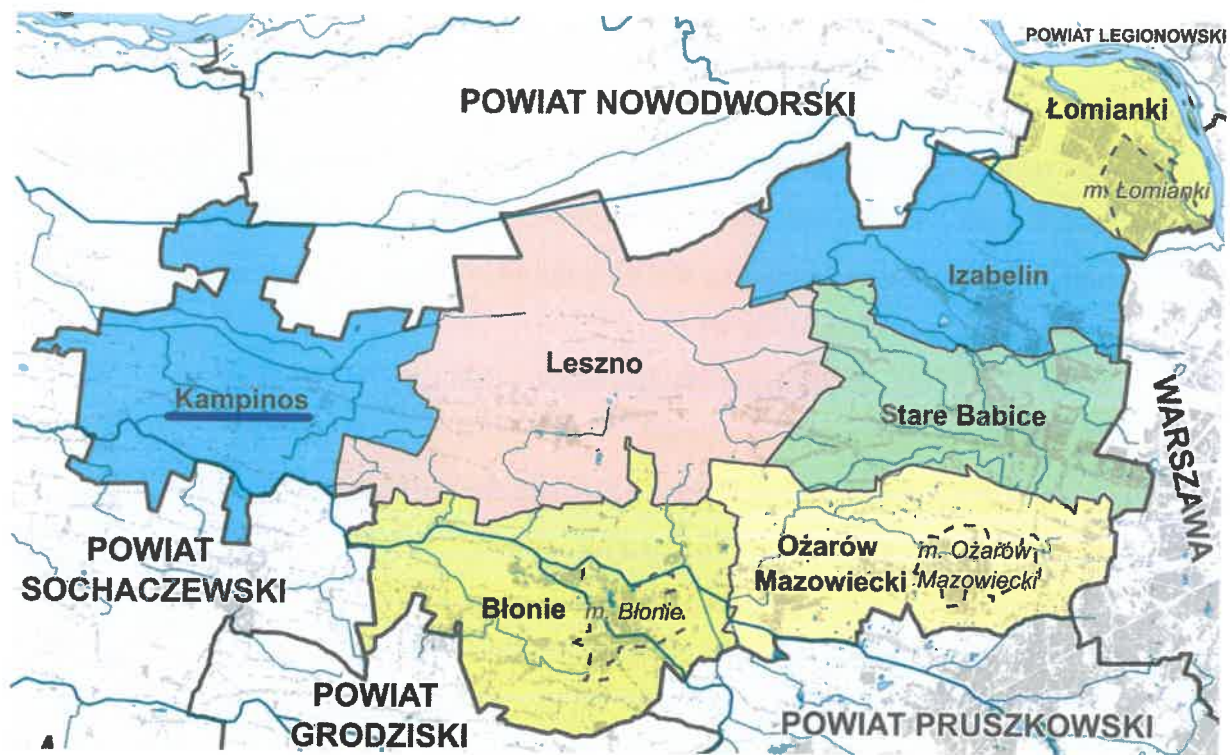
GMINA KAMPINOS NA TLE WOJ. MAZOWIECKIEGO



Źródło: https://pl.wikipedia.org/wiki/Powiat_warszawski_zachodni

Rys. 1 Gmina Kampinos na tle woj. mazowieckiego

GINA KAMPINOS NA TLE POWIATU WARSZAWSKIEGO ZACHODNIEGO



Źródło: https://pl.wikipedia.org/wiki/Powiat_warszawski_zachodni

Rys. 2 Gmina Kampinos na tle powiatu warszawskiego zachodniego

3.2. Uwarunkowania społeczno-gospodarcze

Według stanu na dzień 31.12.2021 r. liczba ludności zamieszkująca opisywany teren wynosiła 4 173 osoby (dane pochodzące z Urzędu Stanu Cywilnego Gminy Kampinos). Średnia gęstość zaludnienia nie jest więc wysoka i wynosi ok. 49 os./km².

Struktura aktywności ekonomicznej przedstawia się następująco (dane na dzień 31.12.2021 r., Urząd Stanu Cywilnego Gminy Kampinos):

- ludność w wieku przedprodukcyjnym (<18 lat) – 786 osób, co stanowi 18,8% ogólnej liczby mieszkańców,
- ludność w wieku produkcyjnym:
 - kobiety (18-60 lat) – 1 230 osób, co stanowi 29,5% ogólnej liczby mieszkańców,
 - mężczyźni (18-65 lat) – 1 272 osoby, co stanowi 30,5% ogólnej liczby mieszkańców,

➤ ludność w wieku poprodukcyjnym:

- kobiety (>60 lat) – 560 osób, co stanowi 13,4% ogólnej liczby mieszkańców,
- mężczyźni (>65 lat) – 325 osób, co stanowi 7,8% ogólnej liczby mieszkańców.

Mieszkańcy znajdują zatrudnienie zarówno na terenie Gminy, jak i w okolicznych miejscowościach. Na terenie Gminy Kampinos w rejestrze REGON (dane na dzień 31.12.2020 r., GUS) figuruje ogółem 490 podmiotów, w tym:

- w sektorze rolniczym – 2 szt.,
- w sektorze przemysłowym i budowlanym – 126 szt.,
- w sektorze budowlanym – 75 szt.

Większe przedsiębiorstwa zlokalizowane na terenie Gminy Kampinos::

- DSV Solutions sp. z o.o. – firma transportowa,
- Fernico Sp. z o.o. – producent artykułów papierniczych,
- Kenig Spedition – firma transportowa,
- OY POLSKA CONSTRUCTION – materiały budowlane,
- Pago Sp. z o.o. Chłodnia składowa. Oddział Warszawski,
- Semmelrock Stein Design sp. z o.o. - zakład produkcyjny Stare Gnatowice,
- Magazyn Centralny Piotr i Paweł – Stare Gnatowice,
- KAMBIS – producent ościeżnic stalowych, futryn oraz framug metalowych.

Dzięki pracodawcom działającym na terenie gminy oraz z racji na bliskość znaczących ośrodków miejskich, struktura rynku pracy kształtuje się stosunkowo korzystnie. Poniżej dane dotyczące zatrudnienia pochodzące z Głównego Urzędu Statystycznego (na dzień 31.12.2020 r.):

- pracujący – 714 osób,
- bezrobotni zarejestrowani – 73 osoby,
- udział bezrobotnych zarejestrowanych w liczbie ludności w wieku produkcyjnym – 2,8 %.

3.3. Uwarunkowania przyrodnicze

Według danych pochodzących z Banku Danych Lokalnych, powierzchnia terenów prawnie chronionych na terenie Gminy Kampinos na dzień 31.12.2020 r. wynosiła 5 241,40 ha – co stanowi ok. 62% całej powierzchni gminy Kampinos. Wysoki udział

obszarów prawnie chronionych w ogólnej powierzchni gminy jest związany z obecnością Kampinoskiego Parku Narodowego oraz jego otuliny. Lesistość, czyli wskaźnik dotyczący stopnia pokrycia lasem określonej powierzchni, w tym wypadku – powierzchni całej gminy – wynosi 20,4%.

3.4. Układ komunikacyjny

3.4.1. Ogólna charakterystyka układu komunikacyjnego

Zgodnie z art. 2 ustawy z dnia 21 marca 1985 r. o drogach publicznych (t.j. Dz.U. z 2021 r., poz. 1376 z późn. zm.), drogi publiczne ze względu na funkcje w sieci drogowej dzielą się na następujące kategorie:

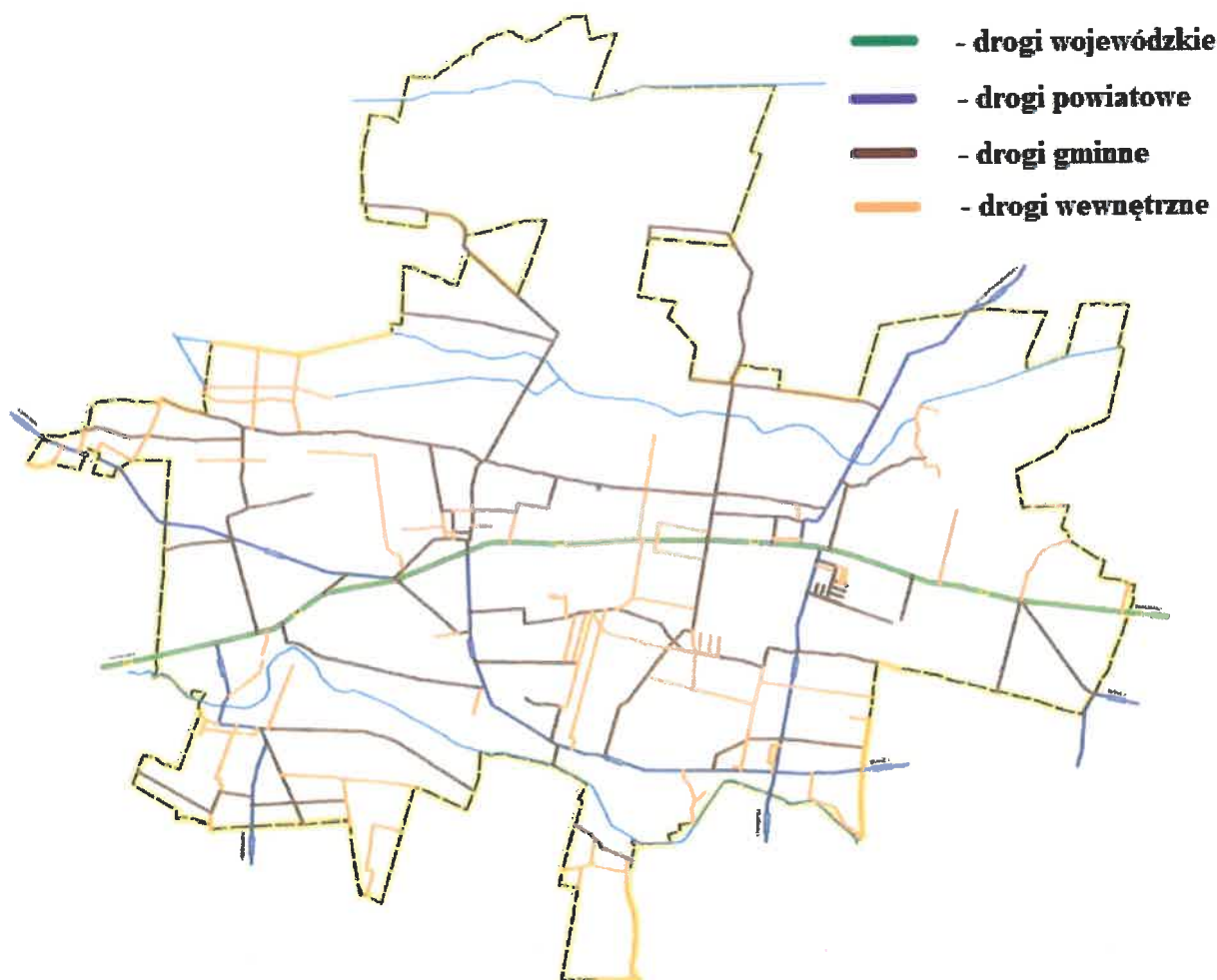
- drogi krajowe,
- drogi wojewódzkie,
- drogi powiatowe,
- drogi gminne.

W układzie komunikacyjnym gminy Kampinos występują trzy z ww. kategorii dróg publicznych:

- wojewódzkie, których zarządcą jest Mazowiecki Zarząd Dróg Wojewódzkich w Warszawie,
- powiatowe, w stosunku do których zarządcą drogi jest Zarząd Powiatu Warszawskiego Zachodniego,
- gminne, których zarządcą jest Wójt Gminy Kampinos.

Sieć dróg publicznych na terenie Gminy Kampinos uzupełniają drogi wewnętrzne. Są to drogi niezaliczone do żadnej z kategorii dróg publicznych. Budowa, przebudowa, remont, utrzymanie, ochrona i oznakowanie dróg wewnętrznych oraz zarządzanie nimi należy do zarządcy terenu, na którym jest zlokalizowana droga, a w przypadku jego braku – do właściciela terenu.

SCHEMAT UKŁADU KOMUNIKACYJNEGO W GMINIE KAMPINOS



Źródło: Opracowanie własne na podstawie bazy SIBView5

Rys. 3 Schemat układu komunikacyjnego w Gminie Kampinos

Gmina Kampinos jest gminą wiejską zlokalizowaną w odległości ok. 50 km od Warszawy. Posiada ona korzystny układ komunikacyjny. Główną osią komunikacyjną gminy jest droga wojewódzka nr 580, relacji Sochaczew - Warszawa. Ponadto w układzie drogowym gminy występuje pięć ciągów komunikacyjnych stanowiących drogi powiatowe:

- droga nr 3805W, relacji Budki Żelazowskie – Strojec – Wola Pasikońska: na terenie gminy brak ciągłości drogi, są trzy odcinki:
 - od granicy administracyjnej z powiatem sochaczewskim (Wólka Smolana) – Budki Żelazowskie – do granicy administracyjnej z powiatem sochaczewskim (Mokas),

- od granicy administracyjnej z powiatem sochaczewskim (Mokas, dz. nr ew. 20) – Budki Żelazowskie – do granicy administracyjnej z powiatem sochaczewskim (Mokas, dz. nr ew. 196),
- od granicy administracyjnej z powiatem sochaczewskim (Mokas) – Strojec – Rzęszyce – Wola Pasikońska – do skrzyżowania z drogą wojewódzką nr 580,
- droga nr 4131W, relacji Podkampinos – Łazy: od skrzyżowania z drogą powiatową nr 4132W – Podkampinos – Prusy – Zawady – Pasikonie – Łazy – do skrzyżowania z drogą wojewódzką nr 580,
- droga nr 4114W, relacji Gawartowa Wola – Podkampinos: na terenie gminy od skrzyżowania z drogą powiatową nr 4132W oraz 4131W w stronę Błonia,
- droga nr 4132W, relacji Kampinos – Podkampinos: na terenie gminy od skrzyżowania z drogą wojewódzką nr 580 – Kampinos – Podkampinos – do granicy administracyjnej z powiatem sochaczewskim (rzeka Utrata, Pawłowice),
- droga nr 4134W, relacji Kampinos – Józefów: na terenie gminy od skrzyżowania z drogą wojewódzką nr 580 – Kampinos – Józefów – do granicy z powiatem nowodworskim.

Uzupełnieniem dróg o znaczeniu wojewódzkim i powiatowym są drogi gminne publiczne i wewnętrzne o łącznej długości ok. 127,59 km, szczegółowo opisane w pkt. 4.

3.4.2. Powiązania z otoczeniem

Głównym elementem powiązania komunikacyjnego gminy Kampinos, tak jak to zostało już wspomniane w pkt. 3.4.1., jest droga wojewódzka nr 580 oraz powiązana z nią sieć dróg powiatowych, dzięki którym gmina ma dostęp do głównych szlaków transportowych wschód – zachód zarówno w Polsce jak i Europie. Są nimi: droga krajowa nr 92 łącząca Rzepin z Poznaniem, Warszawą, Sulejówkiem, Mińskiem Mazowieckim i Kałuszynem; autostrada A2, która stanowi fragment drogi międzynarodowej E30 oraz linia kolejowa E20 stanowiąca ciąg transportowy łączący Kunowice – Poznań – Warszawę – Terespol, będąca częścią Paneuropejskiego Korytarza Transportowego Zachód – Wschód.

Rozpatrując powiązania komunikacyjne pod kątem lokalnym należy podkreślić fakt, iż mieszkańcy Gminy Kampinos poprzez dobrze rozbudowany system dróg mają możliwość łatwego dojazdu do ośrodków miejskich takich jak: Sochaczew, Błonie, Ożarów Mazowiecki, Grodzisk Mazowiecki oraz miasta stołecznego Warszawa. Osobom, które z różnych względów nie mogą korzystać z indywidualnego źródła transportu, Gmina Kampinos zapewniła alternatywę w postaci transportu zbiorowego na mocy podpisanych porozumień. Linia L29, będąca przedłużeniem sieci komunikacyjnej aglomeracji warszawskiej, umożliwi mieszkańcom Gminy Kampinos dotarcie do Warszawy, przy zakupie tylko jednego biletu ZTM. Autobus zatrzymuje się na przystankach w Kampinosie, Wiejcy, Wilkowej Wsi, Grądach oraz Lesznie. Z Leszna kursuje już autobus 719 w kierunku Osiedla Górczewska (Warszawa), skomunikowany z linią strefową uzupełniającą L29. Mieszkańcy dojeżdżający do Sochaczewa mogą korzystać z linii obsługiwanej przez ZKM Sochaczew.

4. Charakterystyka dróg gminnych

4.1. Zarządzanie drogami gminnymi

Drogi gminne, na podstawie art. 2a ust. 2 ustawy z dnia 21 marca 1985 r. o drogach publicznych (t.j. Dz.U. z 2021 r., poz. 1376 z późn. zm.), stanowią własność gminy. Zgodnie z art. 19 ust. 2 pkt. 4 ww. ustawy, zarządcą dróg gminnych jest wójt.

Do podstawowych zadań zarządcy drogi należy w szczególności:

- opracowywanie projektów planów rozwoju sieci drogowej oraz bieżące informowanie o tych planach organów właściwych do sporządzania miejscowych planów zagospodarowania przestrzennego;
- opracowywanie projektów planów finansowania budowy, przebudowy, remontu, utrzymania i ochrony dróg oraz drogowych obiektów inżynierskich;
- pełnienie funkcji inwestora;
- utrzymanie nawierzchni drogi, chodników, drogowych obiektów inżynierskich, urządzeń zabezpieczających ruch i innych urządzeń związanych z drogą;
- koordynacja robót w pasie drogowym;
- wydawanie zezwoleń na zajęcie pasa drogowego i zjazdu z dróg oraz pobieranie opłat i kar pieniężnych;

- prowadzenie ewidencji dróg, obiektów mostowych, przepustów oraz udostępnianie ich na żądanie uprawnionym organom;
- sporządzanie informacji o drogach publicznych oraz przekazywanie ich Generalnemu Dyrektorowi Dróg Krajowych i Autostrad;
- przeprowadzanie okresowych kontroli stanu dróg i drogowych obiektów inżynierskich;
- wykonywanie robót interwencyjnych, utrzymaniowych i zabezpieczających;
- przeciwdziałanie niszczeniu dróg przez ich użytkowników;
- wprowadzanie ograniczeń lub zamykanie dróg i drogowych obiektów inżynierskich dla ruchu oraz wyznaczanie objazdów drogami różnej kategorii, gdy występuje bezpośrednie zagrożenie bezpieczeństwa osób i mienia;
- utrzymywanie zieleni przydrożnej, w tym sadzenie i usuwanie drzew oraz krzewów;
- nabywanie nieruchomości pod pasy drogowe dróg publicznych i gospodarowanie nimi w ramach posiadanego prawa do tych nieruchomości;

4.2. Zestawienie sieci

W skład sieci dróg gminnych w gminie Kampinos wchodzi 114 dróg, w tym:

- 69 dróg gminnych wewnętrznych,
- 45 dróg gminnych publicznych.

Łączna długość ww. dróg to ok. 127,59 km.

Zestawienie dróg w gminie Kampinos wraz z ich podziałem na drogi wewnętrzne i gminne publiczne zostało przedstawione w poniższej tabeli (tab. nr 1).

Tabela nr 1. Zestawienie dróg gminnych w gminie Kampinos

ZESTAWIENIE DRÓG GMINNYCH W GMINIE KAMPINOS					
Lp.	Numer drogi	Nazwa drogi/przebieg/miejscowość	Długość [m]	Kilometraż	
				początek	koniec
DROGI GMINNE WEWNĘTRZNE					
1	100101	Wiejca	1 068	0	0+1,068
2	100102	Paproci, Wiejca	978	0	0+0,978

PLAN ROZWOJU SIECI DROGOWEJ DRÓG GMINNYCH W GMINIE KAMPINOS NA LATA 2022-2026

3	100103	Koszówka	1 359	0	0+1,359
4	100104	Wiosenna, Kampinos	244	0	0+0,244
5	100105	Szkolna, Kampinos	140	0	0+0,190
6	100106	Wrzosowa, Wiejca	374	0	0+0,374
7	100107	Kampinos A	269	0	0+0,269
8	100108	Podkampinos	1 767	0	0+1,767
9	100109	Podkampinos	764	0	0+0,764
10	100110	Prusy	104	0	0+0,104
11	100111	Baśniowa, Kampinos A	195	0	0+0,195
12	100112	Kampinos, za OSP (łącząca ul. Niepodległości i Dolną)	224	0	0+0,224
13	100113	Podkampinos	1 491	0	0+1,491
14	100114	Podkampinos	1 194	0	0+1,194
15	100115	Podkampinos/Prusy (na granicy obrębów)	1 376	0	0+1,376
16	100116	Reymonta, Kampinos	360	0	0+0,360
17	100117	Komorów	1 369	0	0+1,369
18	100118	Kwiatkówek	857	0	0+0,857
19	100119	Wilcza, Kwiatkówek	241	0	0+0,241
20	100120	Sarny, Kwiatkówek	240	0	0+0,240
21	100121	Łosia, Kwiatkówek	248	0	0+0,248
22	100122	Jelenia, Kwiatkówek	280	0	0+0,280
23	100123	Dzika, Kwiatkówek	468	0	0+0,468
24	100124	Prusy	718	0	0+0,718
25	100125	Prusy	177	0	0+0,177
26	100126	Prusy	1 380	0	0+1,380
27	100127	Komorów	1 702	0	0+1,702
28	100128	Łazy Kol. Ludwików	404	0	0+0,404
29	100129	Łazy	258	0	0+0,258
30	100130	Łazy	255	0	0+0,255
31	100131	Łazy	532	0	0+0,532
32	100132	Wola Pasikońska	2 520	0	0+2,520
33	100133	Pindal	1 018	0	0+1,018
34	100134	Pindal	1 196	0	0+1,196

PLAN ROZWOJU SIECI DROGOWEJ DRÓG GMINNYCH W GMINIE KAMPINOS NA LATA 2022-2026

35	100135	Pindal	2 396	0	0+2,396
36	100136	Budki Żelazowskie	579	0	0+0,579
37	100137	Łazy	361	0	0+0,361
38	100138	Strzyżew Parcele	305	0	0+0,305
39	100139	Strzyżew Parcele	667	0	0+0,667
40	100140	Szczytno	881	0	0+0,881
41	100141	Szczytno	197	0	0+0,197
42	100142	Szczytno	204	0	0+0,204
43	100143	Szczytno	95	0	0+0,095
44	100144	Szczytno	494	0	0+0,494
45	100145	Pasikonie	293	0	0+0,293
46	100146	Pasikonie	347	0	0+0,347
47	100147	Skarbikowo	1 384	0	0+1,384
48	100148	Szczytno - Skarbikowo	1 744	0	0+1,744
49	100149	Skarbikowo	604	0	0+0,604
50	100150	Zawady	1 903	0	0+1,903
51	100151	Szczytno	1 078	0	0+1,078
52	100152	Podkowy, Pasikonie	648	0	0+0,648
53	100153	Jazdy Polskiej, Pasikonie	1 371	0	0+1,371
54	100154	Konika Polskiego, Pasikonie	674	0	0+0,674
55	100155	Kasztanki, Pasikonie	372	0	0+0,372
56	100156	Makowa, Kampinos A	136	0	0+0,136
57	100157	Wiewiórki, Kwiatkówek	1 131	0	0+1,131
58	100158	Zawady	223	0	0+0,223
59	100159	Komorów	1 012	0	0+1,012
60	100160	Bułanki, Pasikonie	301	0	0+0,301
61	100161	Szczytno	251	0	0+0,251
62	100162	Szczytno	218	0	0+0,218
63	100163	Gnatowice Stare	3 082	0	0+3,082
64	100164	Gnatowice Stare	627	0	0+0,627
65	100165	Strojec	897	0	0+0,897
66	100166	Budki Żelazowskie	282	0	0+0,282

67	100167	Pindal	1 676	0	0+1,676
68	100168	Pindal	1 030	0	0+1,030
69	100169	Budki Żelazowskie/Kirsztajnow	1 485	0	0+1,485
DROGI GMINNE PUBLICZNE					
1	410301W	Strzyżew (dr. wojewódzka nr 580) - Strojec - Pindal - gr. gminy Brochów	4 030	0	0+4,030
2	410302W	dr. przez wieś Strojec (dr. powiatowa nr 3805W - gr. powiatu sochaczewskiego)	903	0	0+0,903
3	410303W	dr. przez wieś Kirsztajnow (dr. gminna nr 410301W - gr. gminy Brochów)	2 100	0	0+2,100
4	410304W	Ręczyce	861	0	0+0,861
5	410305W	Pindal - Grabnik	3 193	0	0+3,193
6	410306W	dr. przez wieś Wola Pasikońska (dr. wojewódzka nr 580 - dr. powiatowa nr 3805W)	392	0	0+0,392
7	410307W	Wola Pasikońska - Łazy (dr. wojewódzka nr 580 na wschód)	1 153	0	0+1,153
8	410308W	Łazy (dr. gminna nr 410309W) - dr. gminna nr 410305W	1 516	0	0+1,516
9	410309W	Łazy - Grabnik - Grabnik Piekiełko - Łazy Leśne	2 391	0	0+2,391
10	410310W	Łazy Leśne - Izabelin Leśny	1 996	0	0+1,996
11	410311W	Łazy Leśne - dr.gm. nr 410309W - gr. gm. Brochów - Bromierzyk - gr. gm. Brochów	4 140	0	0+4,140
12	410312W	dr. przez wieś Bieliny	3 273	0	0+3,273
13	410313W	Dolna, Grabnik - Kampinos (dr. powiatowa nr 4134W)	4 500	0	0+4,500
14	410314W	Łazy (dr. gminna nr 410309W) - Grabnik (dr. gminna nr 410314W)	1 474	0	0+1,474
15	410315W	Kampinos (dr. wojewódzka nr 580) - dr. gminna nr 410316W	2 054	0	0+2,054
16	410316W	Granica - Muzeum - Józefów (dr. powiatowa nr 4134W)	2 526	0	0+2,526
17	410317W	Niepodległości, Kampinos	1 218	0	0+1,218
18	410318W	Skibniewskiego, Kampinos	351	0	0+0,351
19	410319W	Spółdzielców, Kampinos	864	0	0+0,864
20	410320W	Szkolna, Kampinos	275	0	0+0,396

PLAN ROZWOJU SIECI DROGOWEJ DRÓG GMINNYCH W GMINIE KAMPINOS NA LATA 2022-2026

21	410321W	Kwiatowa, Kampinos A	1 742	0	0+1,742
22	410322W	dr. przez wieś Koszówka	1 245	0	0+1,245
23	410323W	Wiejca (dr. wojewódzka nr 580) - Czarnów - gr. gminy Leszno	1 559	0	0+1,559
24	410324W	Wiejca (dr. wojewódzka nr 580) - Gawartowa Wola (gr. gminy Leszno)	1 207	0	0+1,207
25	410325W	dr. przez wieś Podkampinos (dr. powiatowa nr 4132W) – oczyszczalnia; (Podkampinos, Kampinos A)	1 061	0	0+1,061
26	410326W	dr. w Podkampinosie (dr. powiatowa nr 4132W-dr. powiatowa nr 4114W)	1 102	0	0+1,102
27	410327W	dr. przez wieś Prusy (dr. powiatowa nr 4132W - dr. powiatowa nr 4131W)	1 080	0	0+1,080
28	410328W	Podkampinos (dr. powiatowa nr 4132W) - Kwiatkówek II - Bargłówek (dr. powiatowa nr 4131W)	4 870	0	0+4,870
29	410329W	Komorów (dr. wojewódzka nr 580) - Kwiatkówek II - Zawady (dr. powiatowa nr 4131W) (ul. Lisia, Kuny)	3 276	0	0+3,276
30	410330W	Izbiska - Gnatowice Stare - Gnatowice Nowe	859	0	0+0,859
31	410331W	Pasikonie (dr. powiatowa nr 4131W) - Zawady (dr. powiatowa nr 4131W)	936	0	0+0,936
32	410332W	dr.przez wieś Pasikonie (na wschód od dr. powiatowej nr 4131W)	1 318	0	0+1,318
33	410333W	Pasikonie (dr. powiatowa nr 4131W) - Wola Pasikońska - (dr. wojewódzka nr 580)	1 203	0	0+1,203
34	410334W	Pasikonie - dr. powiatowa nr 4131W - Strzyżew (dr. wojewódzka nr 580)	2 933	0	0+2,933
35	410335W	Szczytno (dr. powiatowa nr 4133W) - Skarbikowo - Zawady (dr. powiatowa nr 4131W)	3 279	0	0+3,279
36	410336W	dr. na wschód od dr. powiatowej nr 4133W	1 230	0	0+1,230
37	410337W	Szczytno (dr. powiatowa nr 4133W) - Pilawice - (gr. powiatu sochaczewskiego)	1 154	0	0+1,154
38	410338W	dr. przez wieś Szczytno (dr. powiatowa nr 4133W) - gr. powiatu sochaczewskiego	1 818	0	0+1,818
39	410340W	Konwaliowa, Kampinos A	147	0	0+0,147

40	410341W	Sasanki, Kampinos A	148	0	0+0,148
41	410342W	Daliowa, Kampinos A	464	0	0+0,464
42	410343W	Jaśminowa, Kampinos A	195	0	0+0,195
43	410344W	Różana, Kampinos A	194	0	0+0,194
44	410345W	Ogrodowa, Kampinos/Kampinos A	448	0	0+0,448
45	410346W	Kampinos A	194	0	0+0,194

4.3. Stan techniczny dróg gminnych

Na podstawie art. 20 pkt 10 ustawy z dnia 21 marca 1985 r. o drogach publicznych (t.j. Dz.U. z 2021 r., poz. 1376 z późn. zm.) na zarządcy drogi spoczywa obowiązek dokonywania kontroli okresowych (rocznych oraz pięcioletnich) stanu technicznego dróg, o którym mowa w art. 62 ust. 1 pkt 1 i 2 ustawy z dnia 7 lipca 1994 r. Prawo budowlane (t.j. Dz. U. z 2021 r. poz. 2351 z późn. zm.).

W 2021 r. na zlecenie Gminy Kampinos Pan Tomasz Reszkowski prowadzący działalność gospodarczą pod nazwą PROJEKT MENAGER Tomasz Reszkowski wykonał okresową kontrolę roczną. W ramach przeprowadzonych przeglądów ocenie podlegały wszystkie elementy drogi. Jednym z najważniejszych elementów, z punktu widzenia użytkowników drogi, jest stan nawierzchni. W tabeli nr 2 przedstawiono zestawienie nawierzchni dróg gminnych w gminie Kampinos, podano ich długość, powierzchnię oraz średnią ocenę techniczną z wyników kontroli rocznej przeprowadzonej w 2021 r. Skala przyjęta do oceny od 1 do 5 pkt (1 – bardzo zły, 2 – zły, 3 – zadowalający, 4 – dobry, 5 – bardzo dobry).

Tabela nr 2. Zestawienie nawierzchni dróg gminnych w Gminie Kampinos

NAWIERZCHNIE DRÓG GMINNYCH W GMINIE KAMPINOS			
DROGI GMINNE WEWNĘTRZNE – DŁ. 54,597 KM			
twarda	ulepszona	bitumiczna	2,360 km (10,259 tys. m ²)
		betonowa	0,140 km (0,420 tys. m ²)
		kostka	0,460 km (2,040 tys. m ²)
	nieulepszona	brukowa	0,000 km (0,00 tys. m ²)
		łuczniowa	0,000 km (0,000 tys. m ²)

gruntowa	wzmocniona żwirem, żuzłem, itp.	15,808 km (47,641 tys. m ²)	
	naturalna (z gruntu rodzimego)	32,847 km (80,150 tys. m ²)	
ŚREDNIA OCENA STANU NAWIERZCHNI			
DRÓG GMINNYCH WEWNĘTRZNYCH W 2021 R. – 3,01 PKT			
DROGI GMINNE PUBLICZNE – DŁ. 72,993 KM			
twarda	ulepszona	bitumiczna	24,770 km (101,738 tys. m ²)
		betonowa	0,000 km (0,000 tys. m ²)
		kostka	0,351 km (1,404 tys. m ²)
	nieulepszona	brukowa	0,020 km (0,008 tys. m ²)
		tłuczniowa	0,000 km (0,000 tys. m ²)
gruntowa	wzmocniona żwirem, żuzłem, itp.	22,273 km (77,998 tys. m ²)	
	naturalna (z gruntu rodzimego)	24,289 km (65,189 tys. m ²)	
ŚREDNIA OCENA STANU NAWIERZCHNI			
DRÓG GMINNYCH PUBLICZNYCH W 2021 R. – 3,37 PKT			

Z zaprezentowanych informacji wynika, iż większość dróg gminnych – ok. 77% to nadal drogi o nawierzchni gruntowej, ok. 40% z nich posiada nawierzchnię wzmocnioną. Trudność w utrzymaniu dróg o takiej nawierzchni polega, na tym że ich naprawy mają charakter czasowy, tzn. w okresie wiosenno-letnim wykonuje się ich remont, natomiast w okresie jesienno-zimowym następuje ich ponowna degradacja.

Jednakże z przeprowadzonej analizy stanu technicznego nawierzchni dróg wynika, że zarówno drogi wewnętrzne jak i publiczne posiadają średnią ocenę co najmniej zadowalającą. W przypadku dróg gminnych wewnętrznych – 31%, a w przypadku dróg gminnych publicznych – 44 % uzyskało ocenę techniczną wyższą od średniej oceny dla swojego rodzaju dróg tzn. 3,01 pkt – drogi wewnętrzne, 3,37 pkt – drogi publiczne.

5. Plan rozwoju sieci dróg

5.1. Wytyczne planowania rozwoju i modernizacji sieci dróg gminnych

Planowanie modernizacji i rozwoju sieci dróg gminnych powinno bazować na następujących celach:

- otwarcie i spójność zewnętrzna gminy - nawiązania do dróg wyższych kategorii (powiatowych, wojewódzkich) oraz gminnych sąsiadujących gmin,
- zapewnienie wewnętrznej spójności gminy poprzez obsługę obszarów bez dostępu do dróg wyższych kategorii,
- aktywizacja terenów mieszkalnych i inwestycyjnych poprzez zapewnienie dogodnych dojazdów,
- tworzenie nowych terenów inwestycyjnych w sąsiedztwie dróg,
- osiągnięcie wymaganych przepisami prawa i normami standardów dróg oraz korekty dróg na odcinkach niespełniających wymagań warunków technicznych,
- poprawa bezpieczeństwa sieci drogowej oraz likwidacja miejsc szczególnie niebezpiecznych,
- poszerzenia elementów drogi (jezdni, poboczy).

Wybór inwestycji priorytetowych dla gminy powinien być uwarunkowany następującymi względami:

- przygotowaniem formalno-prawnym – w szczególności dotyczącym uregulowania przebiegu drogi i kwestii własności (czy np. nie są konieczne poszerzenia pasa, wykup gruntu od właścicieli sąsiadujących nieruchomości, etc.),
- potrzebami mieszkańców gminy wyrażonymi podczas zebrań sołeckich i w podaniach (wnioskach) składanych do urzędu gminy,
- stanem technicznym drogi – jako pierwsze powinny być brane pod uwagę drogi gminne w stanie bardzo złym i złym, według oceny technicznej pochodzącej z przeglądów budowlanych,
- powiązaniem z siecią dróg powiatowych,
- możliwością pozyskania funduszy zewnętrznych na dofinansowanie inwestycji.

Podczas planowania inwestycji w zakresie przebudów oraz remontów dróg należy wziąć pod uwagę również zapisy istniejących planów miejscowych zagospodarowania przestrzennego.

Gmina Kampinos posiada plany miejscowe dla części obszarów położonych w następujących miejscowościach: Wiejca, Kampinos A, Kwiatkówek, Komorów, Pasikonie, Łazy – Kolonia Ludwików oraz Stare Gnatowice. W przypadku realizacji ewentualnych przebudów/remontów dróg, w tych lokalizacjach należy wykonywać je zgodnie z zapisami miejscowego planu zagospodarowania. Pozostałe drogi leżą na terenie nieobjętym planem miejscowym, wobec powyższego w przypadku realizacji inwestycji przekraczającej linie rozgraniczające drogi należy ustalić lokalizację inwestycji celu publicznego.

5.2. Charakterystyka dotychczasowych działań mających wpływ na rozwój sieci dróg gminnych (lata 2017-2021)

Przebieg dróg gminnych – w zdecydowanej większości – został ukształtowany historycznie, gdy natężenie ruchu kołowego było znacząco mniejsze. Obecnie wiele z dróg nie odpowiada obecnym potrzebom komunikacyjnym ani normom i warunkom technicznym wynikającym z aktualnych przepisów prawa. Dostosowanie ich do potrzeb obecnych użytkowników dróg oraz zwiększonego ruchu wymaga od zarządcy poniesienia znaczących nakładów finansowych i musi być rozłożone w czasie. Samo wybudowanie drogi nie rozwiązuje problemu – każda z nich wymaga bieżących działań utrzymaniowych, a po pewnym czasie także uzupełniania ubytków i wykonywania remontów i przebudów.

Na terenie Gminy Kampinos, w latach 2017-2021, wykonano szereg działań zmierzających do poprawy stanu sieci dróg gminnych. Dzięki przeprowadzonym inwestycjom polepszył się ich stan techniczny, parametry eksploatacyjno-użytkowe, a także ich przepustowość. W tabeli nr 3 przedstawiono wykaz zadań inwestycyjnych wykonanych na drogach gminnych w latach 2017-2021.

Tabela nr 3. Wykaz zadań inwestycyjnych wykonanych na drogach gminnych w latach 2017-2021

Wykaz inwestycji drogowych w latach 2017-2021		
Rok 2017		
L.p.	Nazwa zadania z budżetu	Długości dróg
1.	„Przebudowa drogi gminnej - ulicy Skibniewskiego i ulicy Reymonta wraz ze skrzyżowaniami i zjazdami na dz. nr ew. 510, 142, 202/1 w miejscowości Kampinos” w ramach zadania „Wykonanie projektu oraz budowa ul. Ks. Skibniewskiego i ul. Reymonta””	750 m
2.	„Przebudowa nawierzchni drogi gminnej nr 410301W relacji Kirsztajnow – Strojec”	450 m
3.	„Przebudowa odcinka nawierzchni drogi gminnej nr 410314W w miejscowości Łazy”	310 m
4.	„Przebudowa odcinka drogi gminnej nr 410306W w miejscowości Wola Pasikońska”	232,5 m
5.	„Przebudowa odcinka drogi gminnej w miejscowości Strzyżew”	88 m
6.	„Przebudowa nawierzchni drogi gminnej- ul. Sasanki w Kampinosie A”	142,5 m
7.	„Przebudowa odcinka drogi gminnej nr 410328W w miejscowości Kwiatkówek”	674 m
8.	„Przebudowa odcinka drogi gminnej (nr 100114) w miejscowości Podkampinos”	400 m
9.	„Budowa odcinka drogi gminnej nr 410313W w miejscowości Grabnik”	257,35 m
10.	„Przebudowa odcinka nawierzchni drogi gminnej w 410303W w miejscowości Budki Żelazowskie”	-
11.	„Przebudowa przepustu zlokalizowanego w ciągu drogi gminnej nr 410329W w miejscowości Komorów”	-
12.	„Wykonanie projektu i budowa ul. Kwiatowej, ul. Szkolnej i ul. Ogrodowej w Kampinosie i Kampinosie A”	-
13.	„Przebudowa mostów w ciągu dróg gminnych	-

	w miejscowościach Granica, Łazy Leśne, Pindal i Kampinos – dokumentacja projektowa	
RAZEM 2017 ROK		3 304,35 m
Rok 2018		
1.	„Przebudowa odcinka nawierzchni dróg gminnych relacji Kwiatkówek – Komorów”	410 m
2.	„Przebudowa nawierzchni drogi gminnej - ul. Niepodległości w Kampinosie”	860 m
3.	„Przebudowa nawierzchni drogi gminnej w miejscowości Wola Pasikońska”	900 m
4.	„Przebudowa odcinka nawierzchni drogi gminnej nr 410314W w miejscowości Łazy – etap II”	290 m
5.	„Przebudowa odcinka nawierzchni drogi gminnej nr 410330W w miejscowości Stare Gnatowice”	400 m
6.	„Przebudowa odcinka nawierzchni drogi gminnej w Budkach Żelazowskich – etap II”	325 m
7.	„Budowa ul. Kwiatowej, ul. Szkolnej i ul. Ogrodowej w Kampinosie i Kampinosie A – Etap I” w ramach zadania pn.: „Wykonanie projektu i budowa ul. Kwiatowej, ul. Szkolnej i ul. Ogrodowej w Kampinosie i Kampinosie A”	486 m
8.	„Przebudowa odcinka nawierzchni drogi gminnej w 410303W w miejscowości Budki Żelazowskie”	760 m
9.	„Przebudowa odcinka drogi gminnej nr 410313W w miejscowości Grabnik”	-
10.	„Przebudowa drogi gminnej w miejscowości Stare Gnatowice”	143 m
RAZEM 2018 ROK		4 574 m
Rok 2019		
1.	„Przebudowa nawierzchni drogi gminnej - ul. Niepodległości w Kampinosie - etap II”	333 m
2.	„Wykonanie dokumentacji projektowej dla przebudowy drogi gminnej nr 410335W w miejscowości Skarbikowo”	-

3.	„Przebudowa drogi gminnej nr 100129 w miejscowości Łazy”	150 m
4.	„Budowa ul. Kwiatowej , ul. Szkolnej i ul. Ogrodowej w Kampinosie i Kampinosie A - Etap II” w ramach zadania pn.: „Wykonanie projektu i budowa ul. Kwiatowej, ul. Szkolnej i ul. Ogrodowej w Kampinosie i Kampinosie A”	352 m
5.	„Przebudowa drogi gminnej nr 410335W na odcinku od rejonu granicy gminy do rejonu zachodnich granic działek 34 i 35/1 w miejscowości Skarbikowo, gmina Kampinos”	500 m
6.	„Przebudowa drogi gminnej nr 100129 w miejscowości Łazy” - etap II	254 m
7.	„Przebudowa odcinka nawierzchni drogi gminnej nr 410328W (dz. 33/3 i 46) w Kwiatkówku – dokumentacja projektowa”	-
8.	Montaż barier energochłonnych na drodze gminnej w miejscowości Stare Gnatowice	-
RAZEM 2019 ROK		1 589 m
Rok 2020		
1.	„Przebudowa odcinka drogi gminnej nr 410309W w Łazach”	400 m
2.	„Przebudowa nawierzchni drogi gminnej nr 410301W w miejscowości Strojec, dz. ew. nr 91 oraz 31”	310 m
3.	„Przebudowa odcinka drogi gminnej nr 410355W w Skarbikowie”	500 m
4.	„Wykonanie projektu budowy drogi gminnej nr 410334W w miejscowości Pasikonie”	-
RAZEM 2020 ROK		1 210 m
Rok 2021		
1.	„Przebudowa drogi gminnej nr 410329W w miejscowości Kampinos”	350 m
2.	„Wykonanie dokumentacji wraz z przebudową odcinka drogi gminnej nr 410328W w miejscowości Kwiatkówek”	-
3.	„Budowa i przebudowa sieci dróg gminnych w Kampinosie i Kampinosie A” – wykonanie programu funkcjonalno-	-

	użytkowego	
4.	„Wykonanie dokumentacji przebudowy drogi gminnej nr 410334W w miejscowości Pasikonie”	
RAZEM 2021 ROK		350 m

Poza ww. zadaniami inwestycyjnymi w obszarze dróg, Gmina Kampinos przeznaczala również środki bieżące na liczne remonty oraz uzupełnienia ubytków w drogach, a także remont obiektu mostowego MD-6 przez Kanał Olszowiecki w miejscowości Pindal. W ramach przedmiotowych środków w 2020 r. zakupiono: destrukta asfaltowy, tłuczeń betonowy, kruszywa naturalne i łamane w łącznej ilości 2 150 ton za łączną kwotę ok. 155 000,00 zł, zaś w 2021 r. zakupiono: destrukta asfaltowy, tłuczeń betonowy, kruszywa naturalne i łamane w łącznej ilości 4 300 ton za łączną kwotę ok. 286 571,00 zł

Z przedstawionych danych wynika, iż Gmina Kampinos co roku przeznacza środki na zadania inwestycyjne związane z przebudową dróg i bieżące utrzymanie dróg.

5.3. Plan zadań do wykonania na lata 2022-2026

W latach 2022-2026 Gmina Kampinos planuje kontynuować rozpoczęte w poprzednich latach działania ukierunkowane na poprawę stanu technicznego dróg, ich parametrów użytkowych i eksploatacyjnych oraz przepustowości. Wyznaczone zostały kierunki zmian, w szczególności drogi, które w pierwszej kolejności powinny zostać poddane robotom budowlanym polegającym na budowie bądź przebudowie. Planowane działania zostały rozłożone na okres pięciu lat. Tabela nr 4 przedstawia zestawienie zadań planowanych do realizacji na ww. okres.

Dodatkowo planowane jest zabezpieczenie w budżecie środków na regulację przebiegu dróg – poszerzeń pasa drogowego poprzez wykup gruntu od właścicieli sąsiadujących nieruchomości.

Tabela nr 4 Zestawienie zadań planowanych do realizacji w latach 2022 – 2026.

ZADANIA PLANOWANE DO REALIZACJI W LATACH 2022-2026				
Rok 2022				
L.p.	Numer drogi	Miejscowość	Planowana nazwa zadania	Szacunkowe długości odcinków dróg
1.	410334W	Pasikonie	Wykonanie dokumentacji przebudowy drogi gminnej nr 410334W w miejscowości Pasikonie	-
2.	410334W	Pasikonie	Budowa odcinka drogi gminnej nr 410334W w miejscowości Pasikonie	400 m
3.	410329W	Kampinos	Wykonanie dokumentacji przebudowy odcinka drogi gminnej nr 410329W w miejscowości Kampinos	-
4.	410328W	Kwiatkówek	Wykonanie dokumentacji wraz z przebudową odcinka drogi gminnej nr 410328W w miejscowości Kwiatkówek	-
5.	410346W 410344W 410343W 410340W 410342W planowana droga 6KDD	Kampinos A	Budowa i przebudowa sieci dróg gminnych w Kampinosie i Kampinosie A	-
6.	410333W	Wola Pasikońska, Pasikonie	Wykonanie dokumentacji przebudowy drogi gminnej nr 410333W w miejscowościach Wola Pasikońska i Pasikonie	-

7.	410306W	Strzyżew Wieś, Wola Pasikońska	Wykonanie dokumentacji projektowej przebudowy drogi gminnej nr 410306W w miejscowościach Strzyżew Wieś i Wola Pasikońska	-
8.	most MD-2	Kampinos	Remont mostu MD-2 przez Kanał Olszowiecki w Kampinosie	-
Rok 2023				
1.	410334W	Pasikonie	Budowa odcinka drogi gminnej nr 410334W w miejscowości Pasikonie	400 m
2.	410328W	Kwiatkówek	Wykonanie dokumentacji wraz z przebudową odcinka drogi gminnej nr 410328W w miejscowości Kwiatkówek	950 m
3.	410346W 410344W 410343W 410340W 410342W planowana droga 6KDD	Kampinos A	Budowa i przebudowa sieci dróg gminnych w Kampinosie i Kampinosie A	764 m
4.	410315W	Kampinos	Remont odcinka drogi gminnej nr 410315W w miejscowości Kampinos	400 m
5.	410306W	Strzyżew Wieś, Wola Pasikońska	Przebudowa drogi gminnej nr 410306W w miejscowościach Strzyżew Wieś i Wola Pasikońska	340 m
6.	410324W	Wiejca	Wykonanie dokumentacji przebudowy drogi gminnej nr 410324W w miejscowości Wiejca	-

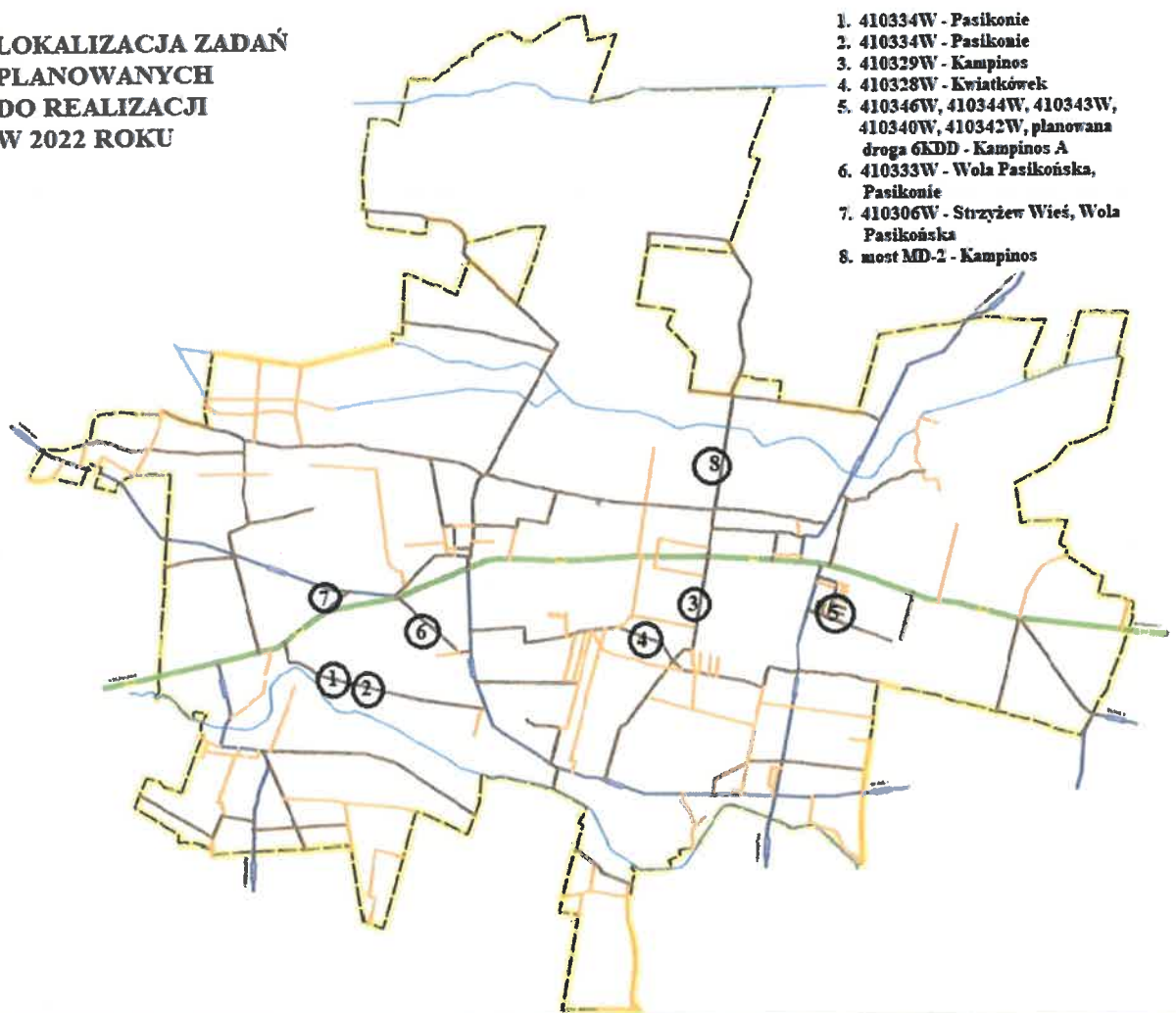
7.	most MD-3	Kampinos	Remont mostu MD-3 przez Kanał Olszowiecki w miejscowości Kampinos	-
Rok 2024				
1.	410334W	Pasikonie	Budowa odcinka drogi gminnej nr 410334W w miejscowości Pasikonie	400 m
2.	410346W 410344W 410343W 410340W 410342W planowana droga 6KDD	Kampinos A	Budowa i przebudowa sieci dróg gminnych w Kampinosie i Kampinosie A	764 m
3.	410315W	Kampinos	Remont odcinka drogi gminnej nr 410315W w miejscowości Kampinos	456,60 m
4.	410325W 100107	Kampinos A, Podkampinos	Wykonanie dokumentacji projektowej rozbudowy drogi nr 410325W oraz drogi wewnętrznej nr 100107 w Kampinosie A i Podkampinosie	-
5.	410329W	Kampinos, Kwiatkówek	Wykonanie dokumentacji projektowej przebudowy odcinka drogi gminnej nr 410329W w miejscowościach Kampinos i Kwiatkówek	-
6.	410333W	Wola Pasikońska, Pasikonie	Przebudowa drogi gminnej nr 410333W w miejscowościach Wola Pasikońska i Pasikonie	400 m
7.	410324W	Wiejca	Przebudowa drogi gminnej nr 410324W w miejscowości Wiejca	400 m

Rok 2025				
1.	410325W 100107	Kampinos A, Podkampinos	Rozbudowa drogi nr 410325W oraz drogi wewnętrznej nr 100107 w Kampinosie A i Podkampinosie	550 m
2.	410329W	Kampinos, Kwiatkówek	Przebudowa odcinka drogi gminnej nr 410329W w miejscowościach Kampinos i Kwiatkówek	390 m
3.	410333W	Wola Pasikońska, Pasikonie	Przebudowa drogi gminnej nr 410333W w miejscowościach Wola Pasikońska i Pasikonie	400 m
4.	410308W 100137	Łazy	Wykonanie dokumentacji projektowej przebudowy drogi gminnej nr 410308W i drogi wewnętrznej 100137 w miejscowości Łazy	-
5.	410324W	Wiejca	Przebudowa drogi gminnej nr 410324W w miejscowości Wiejca	400 m
6.	most MD-4	Łazy, Łazy Leśne	Przebudowa mostu MD-4 przez Kanł Olszowiecki „B” w miejscowości Łazy i Łazy Leśne	-
Rok 2026				
1.	410325W 100107	Kampinos A, Podkampinos	Rozbudowa drogi nr 410325W oraz drogi wewnętrznej nr 100107 w Kampinosie A i Podkampinosie	560 m
2.	410329W	Kampinos, Kwiatkówek	Przebudowa odcinka drogi gminnej nr 410329W w miejscowościach Kampinos i Kwiatkówek	400 m
3.	410333W	Wola Pasikońska, Pasikonie	Przebudowa drogi gminnej nr 410333W w miejscowościach Wola Pasikońska i Pasikonie	400 m
4.	410324W	Wiejca	Przebudowa drogi gminnej nr 410324W w miejscowości Wiejca	390 m

5.	most MD-5	Łazy Leśne	Przebudowa mostu MD-5 przez Kanał Olszowiecki „A” w miejscowości Łazy Leśne	-
6.	most MD-7	Pindal	Remont mostu MD-7 przez Kanał Olszowiecki w miejscowości Pindal	-

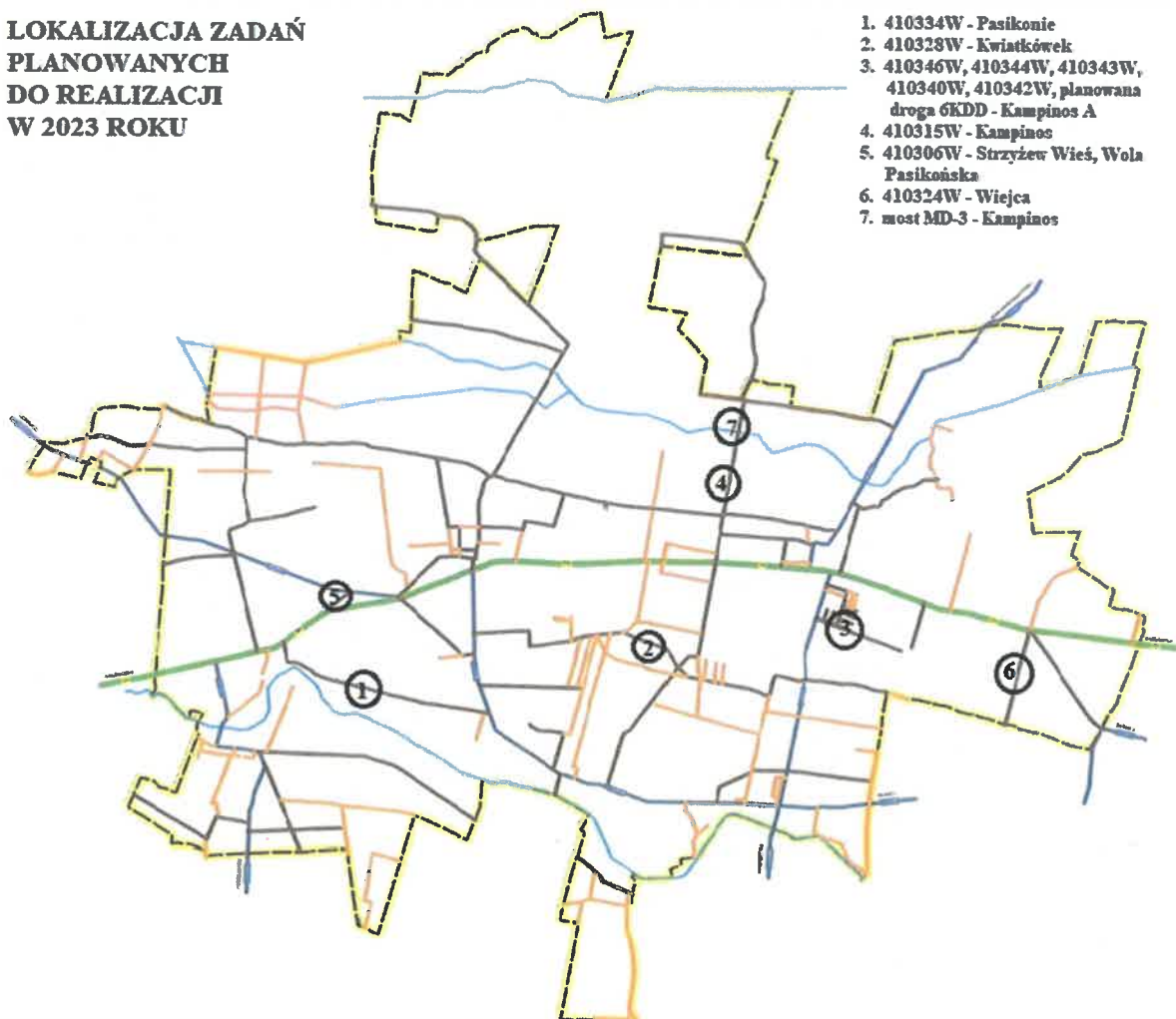
Poniżej zamieszczono mapki z lokalizacją planowanych do realizacji zadań z podziałem na poszczególne lata w okresie 2022-2026.

**LOKALIZACJA ZADAŃ
PLANOWANYCH
DO REALIZACJI
W 2022 ROKU**



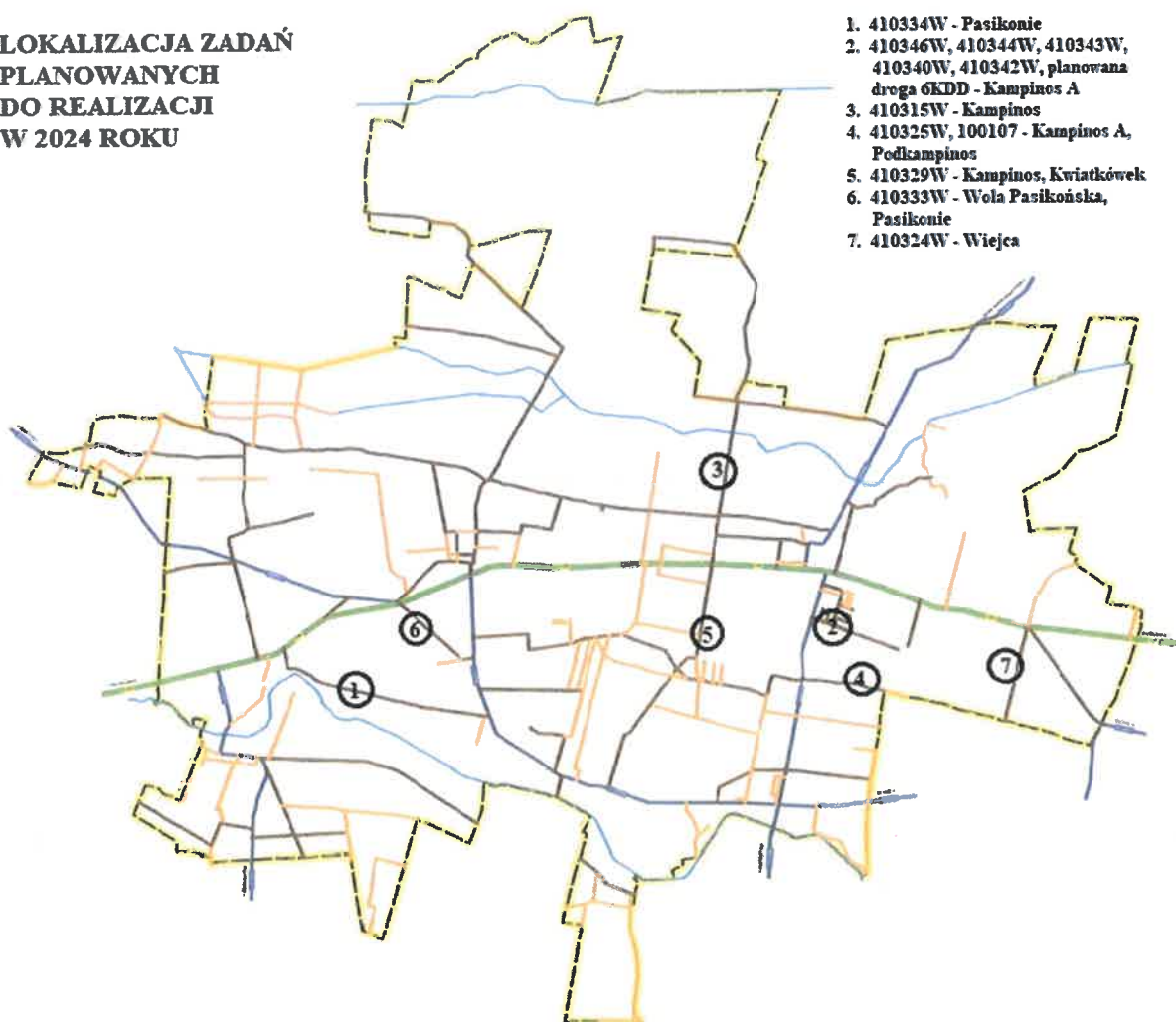
Rys. 4 Lokalizacja zadań planowanych do realizacji w 2022 roku.

**LOKALIZACJA ZADAŃ
PLANOWANYCH
DO REALIZACJI
W 2023 ROKU**



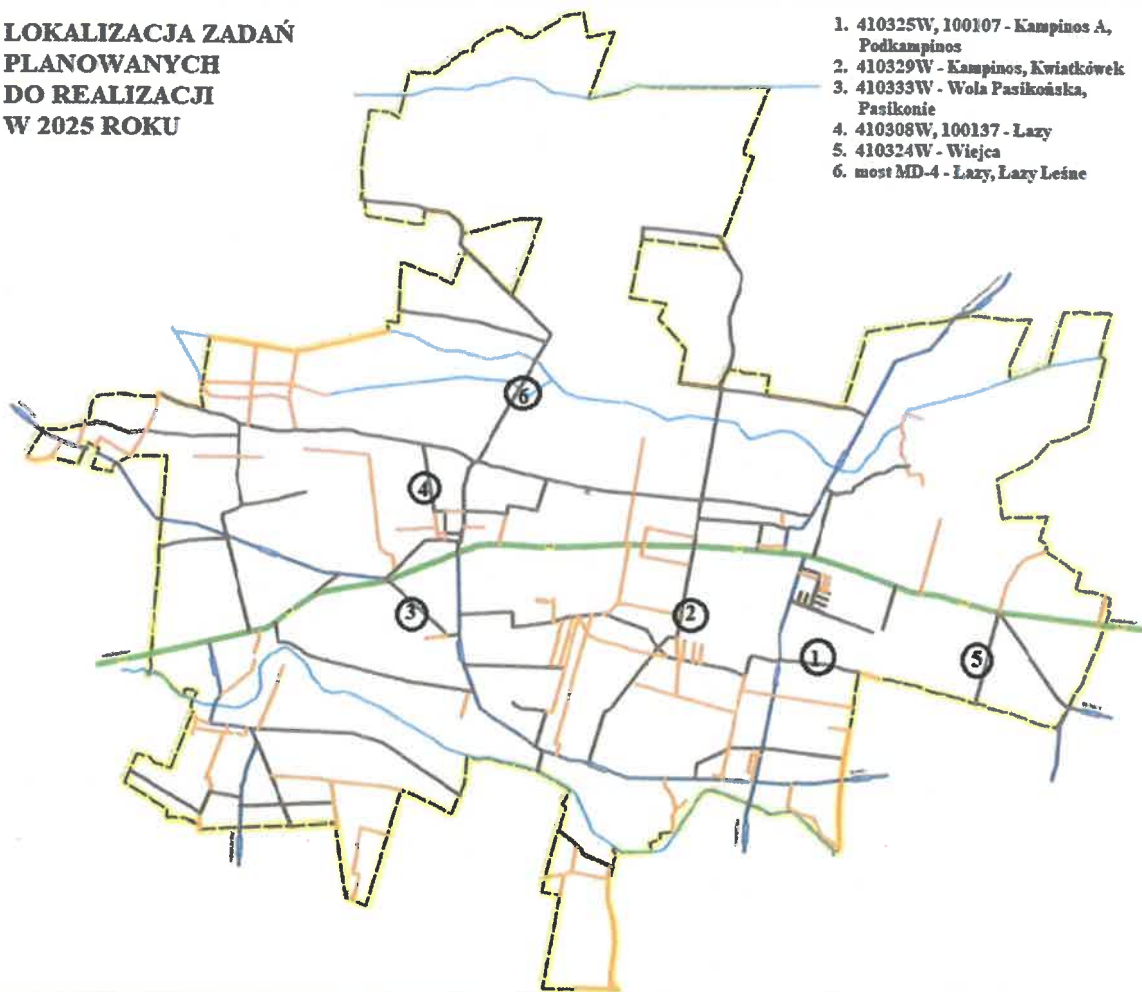
Rys. 5 Lokalizacja zadań planowanych do realizacji w 2023 roku.

**LOKALIZACJA ZADAŃ
PLANOWANYCH
DO REALIZACJI
W 2024 ROKU**



Rys. 6 Lokalizacja zadań planowanych do realizacji w 2024 roku.

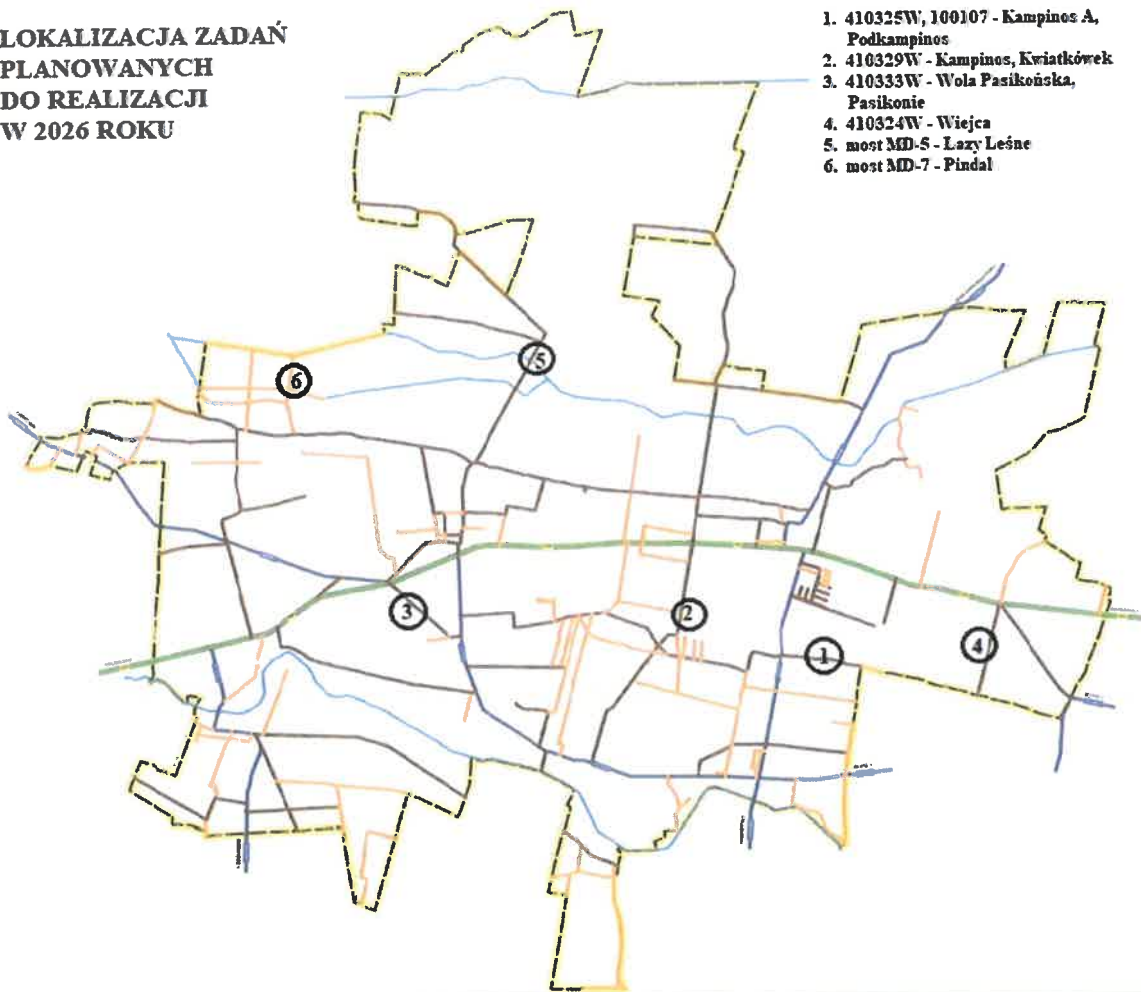
**LOKALIZACJA ZADAŃ
PLANOWANYCH
DO REALIZACJI
W 2025 ROKU**



Rys. 7 Lokalizacja zadań planowanych do realizacji w 2025 roku.

**LOKALIZACJA ZADAŃ
PLANOWANYCH
DO REALIZACJI
W 2026 ROKU**

1. 410325W, 100107 - Kampinos A, Podkampinos
2. 410329W - Kampinos, Kwiatkówek
3. 410333W - Wola Pasikońska, Pasikonie
4. 410324W - Wiejca
5. most MD-5 - Łazy Leśne
6. most MD-7 - Pindal



Rys. 8 Lokalizacja zadań planowanych do realizacji w 2026 roku.

5.4. Źródła finansowania

W latach 2017-2021, na zadania inwestycyjne na drogach gminnych wydatkowano łącznie kwotę ok. 7,01 mln złotych. Przedmiotowa kwota to nie tylko środki własne Gminy Kampinos. W tym czasie udało się pozyskać wsparcie:

- od Marszałka Województwa Mazowieckiego – dotacje z środków finansowych budżetu Województwa Mazowieckiego na zadania z zakresu budowy i modernizacji dróg dojazdowych do gruntów rolnych – na łączną kwotę ok. 0,37 mln złotych,
- od Wojewody Mazowieckiego – w ramach programu Fundusz Dróg Samorządowych – na kwotę ok. 0,44 mln złotych.

Dzięki temu udało się odnowić lub wybudować nawierzchnię dróg gminnych o łącznej długości ok. 11,03 km. Wykaz inwestycji w latach 2017-2021 znajduje się w tabeli nr 3, w pkt 5.2. niniejszego opracowania.

Największą część środków finansowych niezbędnych do realizacji inwestycji na drogach gminnych w Gminie Kampinos w latach 2017-2021 stanowiły środki własne Gminy, tj. 88,53% kosztów wszystkich zadań inwestycyjnych na drogach gminnych. Pozostałe 11,47% to wsparcie finansowe ze źródeł zewnętrznych, tj. środki z budżetu województwa – 5,23%, środki z budżetu państwa – 6,24%.

6. Podsumowanie

Plan rozwoju sieci drogowej dróg gminnych w Gminie Kampinos na lata 2022-2026 obejmuje wszystkie najważniejsze aspekty z punktu widzenia prowadzenia ewidencji i zarządzania drogami – przedstawia dotychczasowe działania zarządcy na rzecz poprawy jakości dróg, pokazuje ich obecny stan oraz wskazuje kierunki działań na kolejne lata.

Gmina Kampinos w latach 2022-2026 planuje kontynuować działania z lat poprzednich, polegające na przebudowie dróg gminnych w zakresie wykonania nowych nawierzchni,

ale także ma plany na budowę nowych dróg oraz rozbudowę już istniejących lecz zbyt wąskich pasów drogowych. Punktem wyjścia do ustalenia priorytetów w zakresie infrastruktury drogowej są:

- drogi o złym stanie technicznym wskazanym w przeglądach budowlanych,
- drogi o dużym natężeniu ruchu, prowadzące do terenów inwestycyjnych,
- drogi wnioskowane przez mieszkańców
- dostosowanie istniejących dróg do parametrów wymaganych przepisami prawa.

Przedmiotowy Plan rozwoju sieci drogowej dróg gminnych w Gminie Kampinos na lata 2022-2026 będzie pełnił istotną funkcję jako dokument planistyczny Gminy określający priorytetowe zadania inwestycyjne dotyczące infrastruktury drogowej i pozwalający na ich racjonalne planowanie w pięciu kolejnych latach.

PRZEWODNICZĄCY
Rady Gminy
Krzysztof Sucharski
Krzysztof Sucharski

